## Profil 1
0 + 010.000

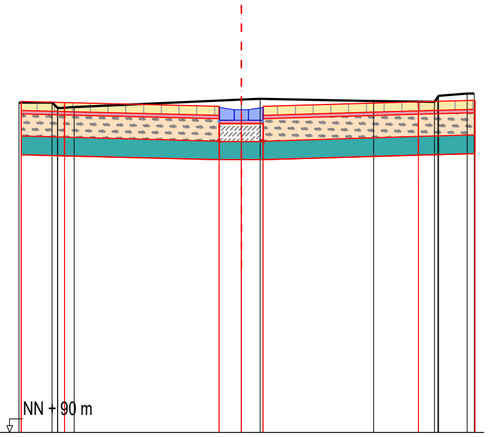


| | | | | | | | | | | | | | | | | | | | | | | | |
|---|---|---|---|---|---|---|---|---|---|---|---|---|---|---|---|---|---|---|---|---|---|---|---|
| Bestand | -2.51 | 93.72 | -2.13 | 93.72 | -2.07 | 93.66 | -2.07 | 93.65 | -1.88 | 93.66 | 0.00 | 93.75 | 0.21 | 93.76 | 1.49 | 93.73 | 2.18 | 93.72 | 2.21 | 93.78 | 2.22 | 93.79 | 2.54 | 93.82 |
| OK-Planung | -2.48 | 93.73 | -2.48 | 93.63 | -1.99 | 93.72 | -1.99 | 93.62 | -0.25 | 93.66 | -0.25 | 93.54 | -0.25 | 93.67 | 0.00 | 93.64 | 0.25 | 93.66 | 0.25 | 93.54 | 0.25 | 93.67 | 1.99 | 93.72 | 1.99 | 93.62 | 2.63 | 93.74 |
| Unterkante Planum | -2.48 | 92.80 | -1.99 | 92.85 | -0.25 | 93.02 | 0.00 | 93.05 | 0.25 | 93.02 | 1.99 | 92.85 | 2.63 | 92.78 | | | | | | | | | | | | | | |

## Profil 2
0 + 055.000

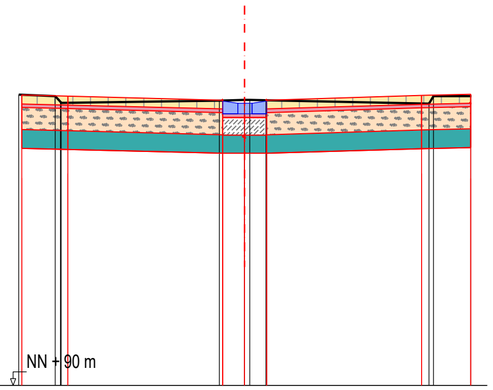


| | | | | | | | | | | | | | | | | | | | | | | | | |
|---|---|---|---|---|---|---|---|---|---|---|---|---|---|---|---|---|---|---|---|---|---|---|---|---|
| Bestand | -2.55 | 93.27 | -2.14 | 93.26 | -2.08 | 93.20 | -2.07 | 93.18 | -0.29 | 93.21 | 0.00 | 93.22 | 0.06 | 93.22 | 0.24 | 93.21 | 2.08 | 93.18 | 2.13 | 93.26 | 2.55 | 93.26 | | |
| OK-Planung | -2.51 | 93.27 | -2.51 | 93.17 | -1.99 | 93.26 | -1.99 | 93.16 | -0.25 | 93.20 | -0.25 | 93.08 | -0.25 | 93.21 | 0.00 | 93.18 | 0.25 | 93.20 | 0.25 | 93.08 | 0.25 | 93.21 | 1.99 | 93.27 | 1.99 | 93.17 | 2.55 | 93.28 |
| Unterkante Planum | -2.51 | 92.34 | -1.99 | 92.39 | -0.25 | 92.56 | 0.00 | 92.59 | 0.25 | 92.56 | 1.99 | 92.39 | 2.55 | 92.33 | | | | | | | | | | |

## Hinweis:

Bestandsdaten (Vermessungspunkte) erhalten vom Büro Vermessung - Ernst (Altrip) Die Daten dienen als Grundlage für die Erstellung des Bestandslageplanes, für die Erstellung eines digitalen Geländemodell sowie für die weiteren Straßen- und Kanalplanungen (Längs- und Querprofilen usw.).

Die i f a consult gmbh übernimmt keine Gewährleistung (Haftungsausschluß) für die Richtigkeit der Ihr zur Verfügung gestellten Daten.

## Profil 3
0 + 096.200

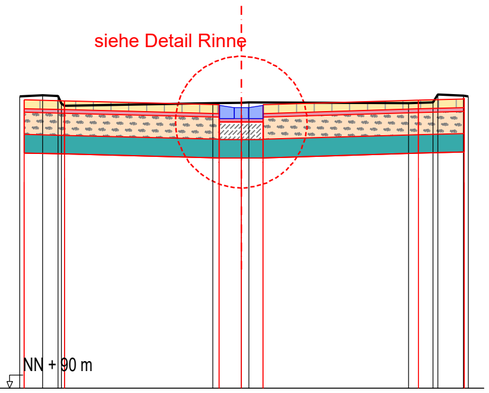


| | | | | | | | | | | | | | | | | | | | | | | |
|---|---|---|---|---|---|---|---|---|---|---|---|---|---|---|---|---|---|---|---|---|---|---|
| Bestand | -2.50 | 93.29 | -2.24 | 93.30 | -2.06 | 93.29 | -2.02 | 93.21 | -1.99 | 93.18 | -0.32 | 93.21 | 0.00 | 93.22 | 0.09 | 93.22 | 1.89 | 93.21 | 2.16 | 93.22 | 2.22 | 93.31 | 2.50 | 93.30 | 2.56 | 93.29 |
| OK-Planung | -2.45 | 93.25 | -1.99 | 93.24 | -0.25 | 93.20 | -0.25 | 93.19 | 0.00 | 93.16 | 0.25 | 93.19 | 0.25 | 93.20 | 1.99 | 93.25 | 2.51 | 93.26 | | | | | | | | | | |
| Unterkante Planum | -2.45 | 92.65 | -1.99 | 92.64 | -0.25 | 92.60 | 0.00 | 92.60 | 0.25 | 92.60 | 1.99 | 92.65 | 2.51 | 92.66 | | | | | | | | | | |

## Detail Rinne

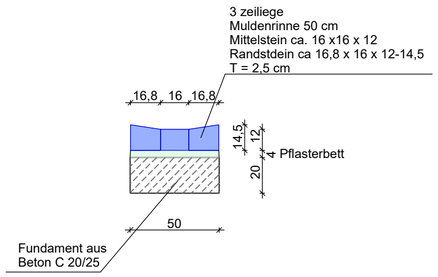


### Legende

- Pflasterfläche Straße
- Asphaltfläche Straße
- Brechsand / Splittgemisch
- Schottertragschicht
- Frostschutzschicht
- Muldenrinne
- Asphalttragschicht
- Pflasterfläche Gehweg

**dient nur zur Kalkulation**

| Index | Bemerkung | geänd. am | Name | gepr. am | Name |
|---|---|---|---|---|---|
| | | | | | |
| | | | | | |

| | | | |
|---|---|---|---|
| Vorhaben: | Sanierung der Infrastuktur der Wohnsiedlung "Landsiedlung", OG Neuhofen | Anlage: | - |
| | | Plan-Nr.: | 4.3 |
| Vorhabenträger: | VG Rheinauen, Rathaus Waldsee<br>FB 4 - Natürliche Lebensgrundlagen und Bauen | Projekt-Nr.: | 100415 |
| Stadt: | Ludwigstr. 99,<br>67165 Waldsee | ifa Info - Dateiname: | |
| Maßstab: 1 : 50 | Darst.: Querprofile, Bereich Stichstraße - Maxburgstraße | aufg. | |
| | | gez. | 27.02.26 ri |
| | Planungstand: Bauausführung | gepr. | 27.02.26 bo/ni |


Entwurfsverfasser:

ifa consult gmbh
Landauer Straße 109
67434 Neustadt an der Weinstr.
Telefon: 06321 - 91 81 0
Fax : 06321 - 91 81 71

Niederlassung Niedersachsen
ifa consult gmbh
Auf der Riehe 8
31555 Suthfeld / Riehe
Telefon: 05723 - 79 80 245
Fax : 05723 - 79 80 245
Email: info@ifa-consult.de
Homepage: ifa-consult.de


Datum Unterschrift Verfasser | Datum Unterschrift Vorhabensträger